



Bij deelname aan zeetochten voor beginners en gevorderden wordt van je verwacht dat je voldoende vaartechniek hebt, de basis reddingstechnieken zoals hoge en lage steun beheerst, en met hulp kunt instappen nadat je op open water uit de boot bent geraakt. Een en ander ter beoordeling van de tochtleider.

Bij deelname aan zeetochten wordt verwacht dat je conditie dusdanig goed is dat je in vlot tempo mee kunt varen. Denk er aan dat je enkele uren in staat moet zijn bij golfslag tegen windkracht 4 in te varen.

Voor deelname aan beginnerstochten is de eis dat je vanaf de Houthaven in ca. 3,5 uur, inclusief pauze, op en neer kunt varen naar het veer van Bronckhorst, bij een gemiddelde waterstand.

Voor deelname aan langere tochten is de eis dat je vanaf de Houthaven in 5 uur (inclusief pauzeren) op en neer kunt varen naar het veer van Dieren bij een gemiddelde waterstand.

Bovenstaand stukje over het zeevaren dekt niet altijd wat het zou moeten dekken; veiligheid De tochtleiders maken, zondig in overleg met elkaar, de afweging wie wel of niet bij de gegeven omstandigheden veilig aan een tocht deel kunnen nemen.

Tochtleiders nemen beslissingen in overleg en/of op basis van ervaring/noodzaak. Respecteer dit. Ook als je er zelf anders over denkt. Bij Anax blijven we op groot water als groep bij elkaar om veilig te kunnen varen en gezamenlijk en ongeschonden thuis te komen.



**Bij alle tochten is van toepassing: Leden en anderen nemen geheel op eigen risico deel aan door de vereniging georganiseerde activiteiten**

**Zondag 25 Januari**

**Toervaren Friesland omgeving Heeg Oudega**

Te varen afstand: ca. 25 km

Soort water: Vaarten en meren

Voor: Iedereen met een redelijke conditie en enige groot water ervaring

Verzamelen botenhuis: 08.00 uur

Startpunt: Heeg

Eindpunt: Heeg

Tochtleider: Roos Evers

Autoafstand: 120 km

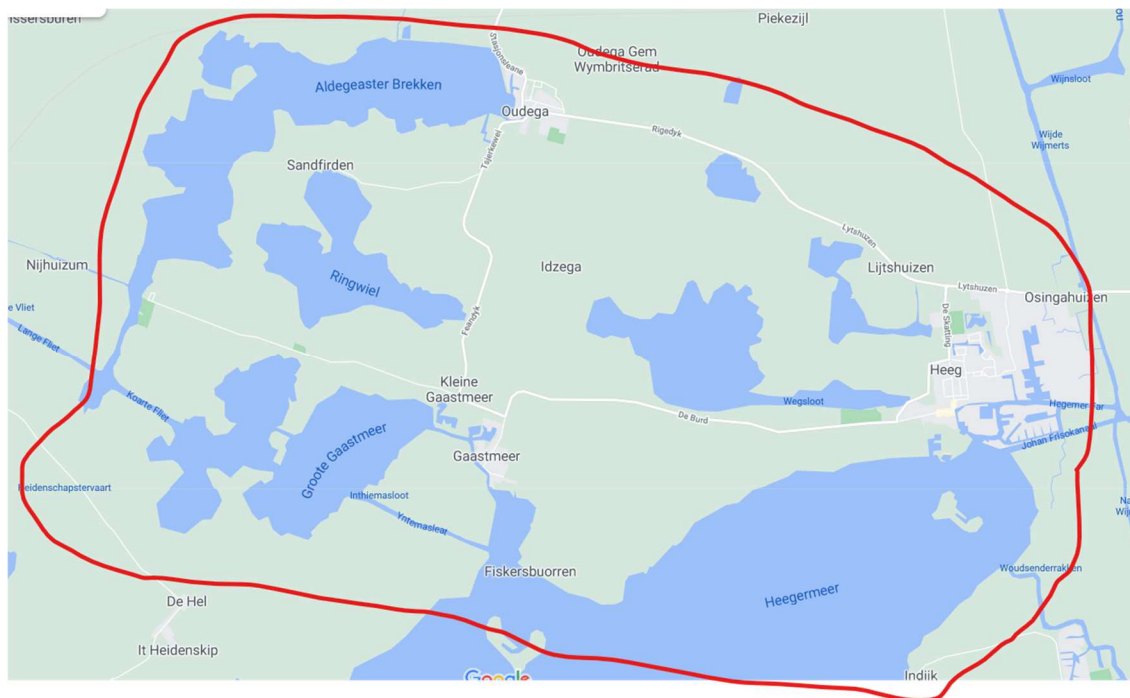
Soort boot: Toerkano

Bijzonderheden:

Geschikt voor alle vaarders die al wat ervaring hebben op groter water Of dit willen opdoen. Golven en wind kunnen je hier parten spelen, of wordt het genieten van fijne surfgolftjes in de rug?

Deze tocht is mede bedoeld ter voorbereiding van het varen op zee voor de nieuwe mensen bij de grootwatergroep.

Afhankelijk van het weer en de deelnemers zal Roos hier een mooie tocht uitzetten.



## Zondag 8 Februari en zondag 22 November: Dinkel



Te varen afstand:	Ca. 18 km.
Soort water:	Beek, stromend en slingerend
Voor:	Liefhebbers van natuur, bochten, onthaasters
Verzamelen Botenhuis:	08.00 uur
Startpunt:	Losser (ca. 60 km)
Eindpunt:	Het Lutterzand (ca. 60 km)
Tochtleiders:	8 feb. Joris en Arno, 22 nov. Hans Heerding en Arno
Soort boot:	Toerkano of ww-boot

### Bijzonderheden:

Eén van de leukste kanobeken van ons land, lekker slingerend en voor het grootste deel door weilanden en bossen met als hoogtepunt de passage langs het Lutterzand, een diep uitgesleten zandverstuiving. Overdragen hoefde vroeger meestal niet, tegenwoordig ligt er nogal eens een boom over of door de beek.

Niet te missen voor de echte liefhebber

We varen stroomaf, het is dus geen rondje. Er moet een auto en/of botenwagen naar het eindpunt worden gebracht. Dat kost tijd en de meesten zullen dan ook even moeten wachten bij het startpunt tot de wegbrengers terug zijn. Houd hier rekening mee als het wat kouder is.



## Zondag 22 Februari

### Toervaren op de Hase, Bier en Braadworsttocht.

Te varen afstand: ca. 27 km  
Soort water: Vlot stromend riviertje  
Voor: Iedereen met een redelijke conditie

Verzamelen botenhuis: 08.00 uur

Startpunt: Haselünne

Eindpunt: Bokeloh

Tochtleider: Wim en Arjan

Autoafstand: 140 km

Soort boot: Toerkano

Bijzonderheden:

De Hase is een riviertje net over de grens. Een vlotte stroming zorgt er voor dat de afstand goed te doen is. Hij is wat breder dan de Berkel en meandert zich door een mooi stuk natuur. Er zijn in de bochten zo hier en daar zandstrandjes. Er zijn geen overdragingen.



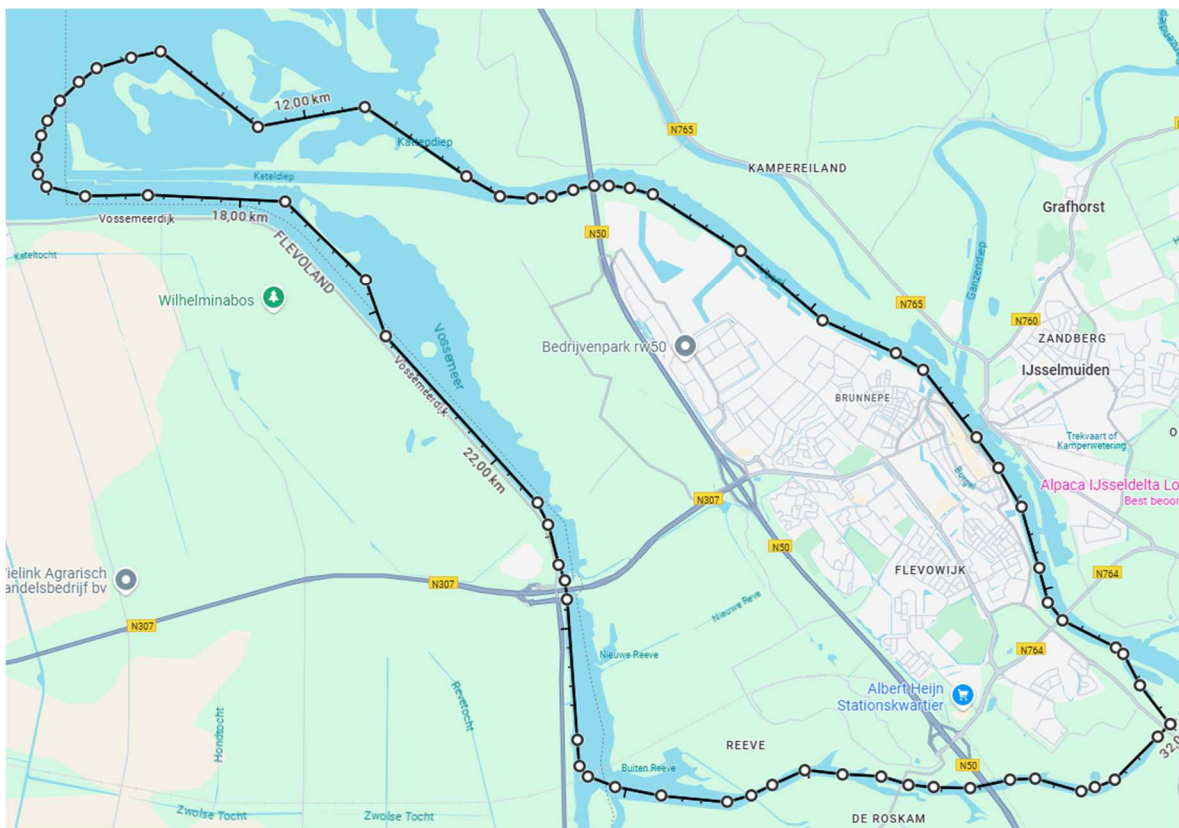
Wel moeten we vooraf een keer naar het eindpunt rijden om daar vast de botenwagen of een auto neer te zetten. Dit zal niet veel tijd kosten want de afstand tussen start en eindpunt is over de weg veel korter dan over het water, maar 11 km.



Een nieuwe tocht voor Anax. Het is dus een beetje een verrassing, het ziet er wel veelbelovend uit.

## Zondag 8 Maart Toervaren rondje Kampen

Te varen afstand:	32 km
Soort water:	Rivier, meer
Voor:	Alle vaarders
Verzamelen Botenhuis:	08.00 uur
Startpunt en eindpunt	Kampen, Scheeresluis
Tochtleider:	Arjan Hendriks
Te rijden afstand:	2 x ca. 60 km
Soort boot:	Zeekano



In 2025 hebben we deze tocht voor het eerst gevaren. Omdat het goed is bevallen, en een mooie tocht om aan de vaarconditie te werken hebben we hem ook voor dit jaar op de kalender gezet.

We beginnen bij de sluis tussen IJssel en Reeverdiep en zakken de IJssel af richting IJsseldelta en Ketelmeer. Dan gaan we linksaf het Vossemeer op en varen onder de N307 door. Hier zat vroeger een sluis, maar die is nu weg. We varen op hetzelfde water dat nu ineens Reevemeer heet in de richting van de nieuwe sluis tussen Reevemeer en Drontermeer. Net voor de sluis buigen we af naar links en komen op het Reeverdiep om het laatste stukje naar het startpunt terug te varen. Weer een stukje water geanaxeerd.

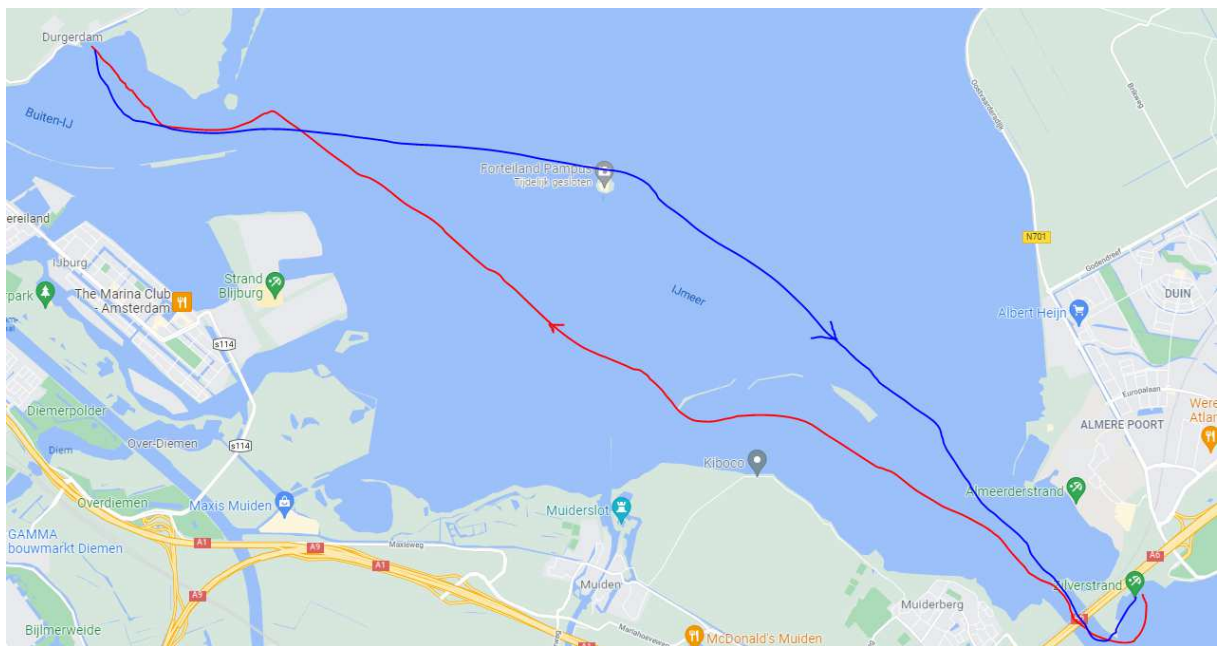
Dit is een flinke tocht, en afhankelijk van de wind kan het pittig zijn. Een redelijke vaarconditie is dan ook vereist.

## Zondag 15 Maart Almere Durgerdam v.v.

Te varen afstand:	ca. 26 km
Soort water:	Randmeren, groot water
Voor:	Beginnende groot watervaarders en gevorderden
Verzamelen Botenhuis:	08.00 uur
Startpunt:	Muiderberg, Zilverstrand bij de Hollandse Brug (94 km)
Eindpunt:	Muiderberg
Tochtleiders:	Joop Agterberg
Soort boot:	Zeekano, vereisten conform de bijlage bij de kalender

### Bijzonderheden:

Een mooie opwarmtocht voor de gevorderden en een leuke kennismaking met wat groter water voor de aspirant groot watervaarders. Niet te lang, niet te kort. Afhankelijk van de wind is er golfslag mogelijk.



We starten bij het strandje langs de A6 net aan de overkant bij Muiderberg en varen dan onder de A6 door langs wat eilandjes en het Forteiland Pampus naar Durgerdam. Daar pauzeren we voordat we ongeveer dezelfde weg terugvaren.

Afhankelijk van de wind kan er een golfslag staan variërend van erg prettig tot zeer vervelend. Het water is half maart nog koud, en dat is waar je je op moet kleden. Deze tocht is al vaak gevaren door Anax, en bij enkele gelegenheden hebben we mensen weer in de boot moeten helpen.

Het is een mooie tocht en een prima voorbereiding op de tochten op zout water.

## Zondag 29 Maart, Rondje Zutphen

Te varen afstand:	Ca. 17 km
Soort water:	IJssel, Twenthekanaal, Groene Kanaal, Berkel en IJssel
Voor:	Iedereen
Vertrek botenhuis:	10.00 uur
Start en eindpunt:	Botenhuis
Tochtleider:	Hans Ferwerda
Soort boot:	Toerkano

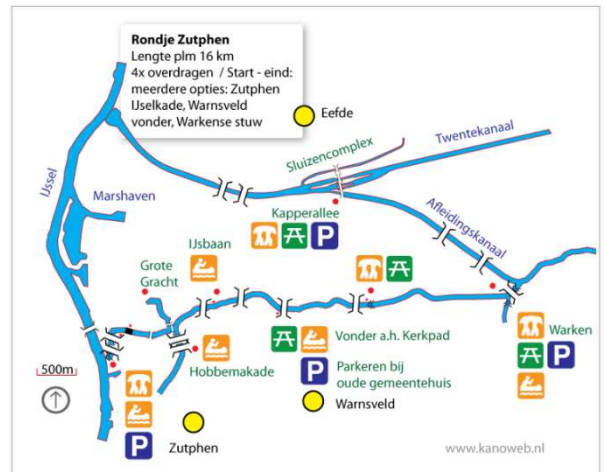
Bijzonderheden:

De traditionele opening van het vaarseizoen bij Anax en het begin van de zomertijd. We trappen het vaarseizoen af met het rondje Zutphen. Daarna is het weer iedere vrijdagavond tot eind september vanaf 19.00 uur varen op de IJssel.

Bij het rondje Zutphen is het de gewoonte dat we op elkaar letten en op elkaar wachten, een hand uitsteken bij het overdragen en helpen waar dat nodig is.

Je hoeft je niet op te geven, maar we gaan er wel vanuit dat iedereen meedoet.

Er zitten 4 overdragingen in, waaronder 2 waarbij een karretje erg handig is. Bij de sluisen van het Twenthekanaal, en waar de Berkel uitmondt in de IJssel.



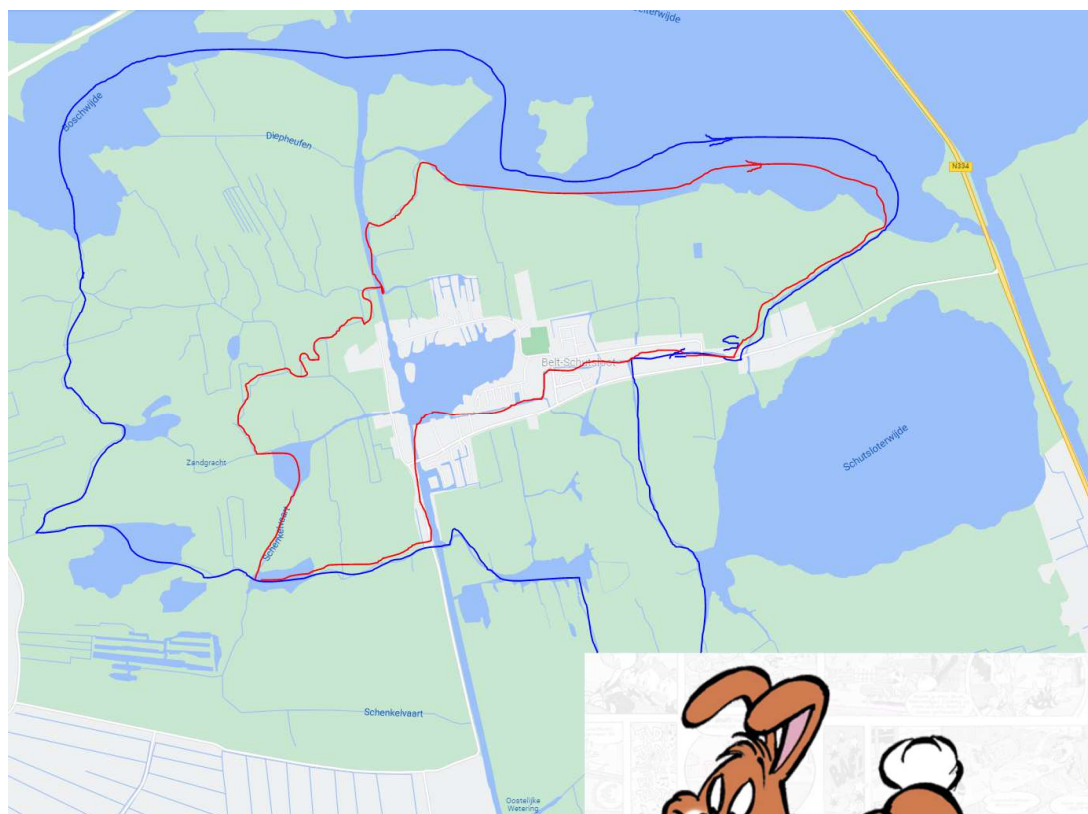
Voor de mensen die in de winter niet varen: Houd er rekening mee dat het water nog erg koud kan zijn. De kleding is dan ook op basis van de watertemperatuur en niet op die van de buitentemperatuur.

## Maandag 6 April (2<sup>e</sup> Paasdag) toervaren Wieden, Eieren zoeken.

Te varen afstand:	ca 10 of ca 20 km
Soort water:	Vaarten en plassen
Voor:	Liefhebbers van natuur, stilte, weidse uitzichten en kanovaren
Verzamelen Botenhuis:	08.00 uur
Startpunt:	Belt Schutsloot (ca 80 km)
Eindpunt:	Belt Schutsloot
Tochtleiders:	Arno Kijzerwaard
Soort boot:	Toerkano

### Bijzonderheden:

Nationaal Park Weerribben Wieden is het grootste laagveenmoeras van West Europa met vele vaarten, kanalen en plassen een kanoparadijs “om de hoek” Prachtige uitzichten en besloten tunnels van bossen.



Vaak geweest, verveeld nooit, en omdat het Pasen is deze keer met een extra dimensie.



## 12 April Toervaren Dommel St. Oedenrode-Boxtel

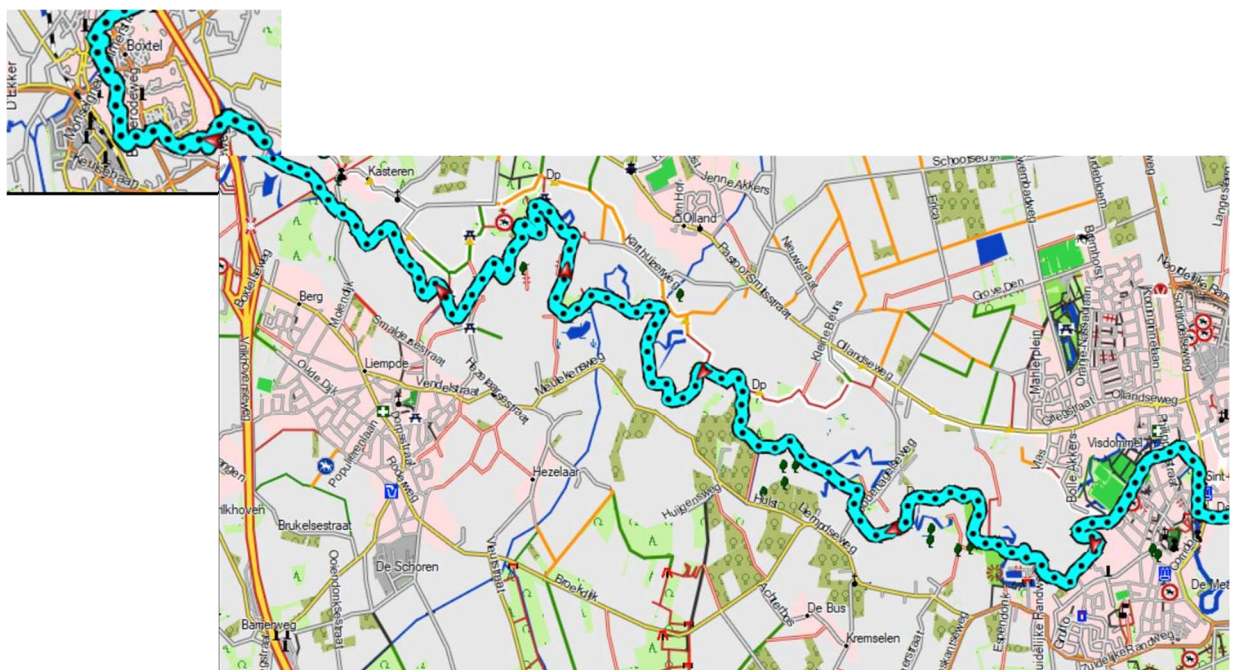
Te varen afstand:	ca. 20 km
Soort water:	Beek, stromend en slingerend
Voor:	Natuurlijkhebbers, rustig aan vaarders, bochten
Verzamelen botenhuis:	08.00 uur
Startpunt:	St. Oedenrode (ca. 100 km)
Eindpunt:	Boxtel (ca. 110 km)
Tochtleiders:	Joris de Jong
Soort boot:	Toerkano/zeekano, Nanneke Dorenbosch

### Bijzonderheden:

Wegens succes nogmaals op herhaling. Slingerend door het Brabantse land met de ene bocht na de andere.

We varen door akker en weilandgebied met heggen en bossen en flinke kans wat vogels te spotten.

Volgens zeggen kans op het zien van IJsvogels, Gele Kwikstaart, Blauwborst, Waterral en de Rietzanger, Ooievaar en Reiger. Of ze er allemaal in maart zijn gaan we ontdekken.



De tocht eindigt in Boxtel, waar we nog een spectaculaire slot in petto hebben om deze rustige tocht iets minder rustig af te sluiten.



## Zaterdag 18 en zondag 19 April, Rondje Texel

Te varen afstand:	36 + 35 km
Soort water:	Noordzee en Waddenzee
Voor:	Ervaren zeevaarders
Verzamelen:	08.15 uur botenhuis
Start-, en eindpunt:	Den Helder
Tochtleider:	Bert van Eijden en Joop Agterberg
Autoafstand:	ca. 200 km
Soort boot:	zeekano
Bijzonderheden:	



Dit is een tocht voor ervaren zeevaarders met km in de armen, branding ervaring en een prima conditie. De kampeerspullen moeten mee want er wordt overnacht op een kampeerplaats nabij De Cocksdorp.

We starten om 13.15 uur in de marinehaven van Den Helder en varen met een tussenstop, je moet door de branding, via de Noordzeekant tot net voor De Cocksdorp. Daar kamperen we. De volgende dag is het vertrek om 10.15 uur om op tijd op het wantij te zijn. Vervolgens varen we met een tussenstop in Oudeschild terug naar Den Helder.

De eerste dag is het echt groot water, met een beetje geluk een lekkere Noordzeedeining en wat branding. De tweede dag is afwisselend, via een klein geultje over het wantij, en dan met een flinke stroom mee terug richting Oudeschild en Den Helder. Als er hier



wind en stroom tegen elkaar in staat is er ook een flinke golfslag en is het werken geblazen.

Een karretje mee is noodzakelijk.

Het doorgaan van deze tocht is sterk afhankelijk van de windverwachting voor het weekend. En de kampeermogelijkheid op Texel. Mocht de tocht op deze data niet door kunnen gaan, dan is er een nieuwe mogelijkheid op 27 en 28 juni.

## 9 Tot en met 16 Mei Frankrijk reis 2026

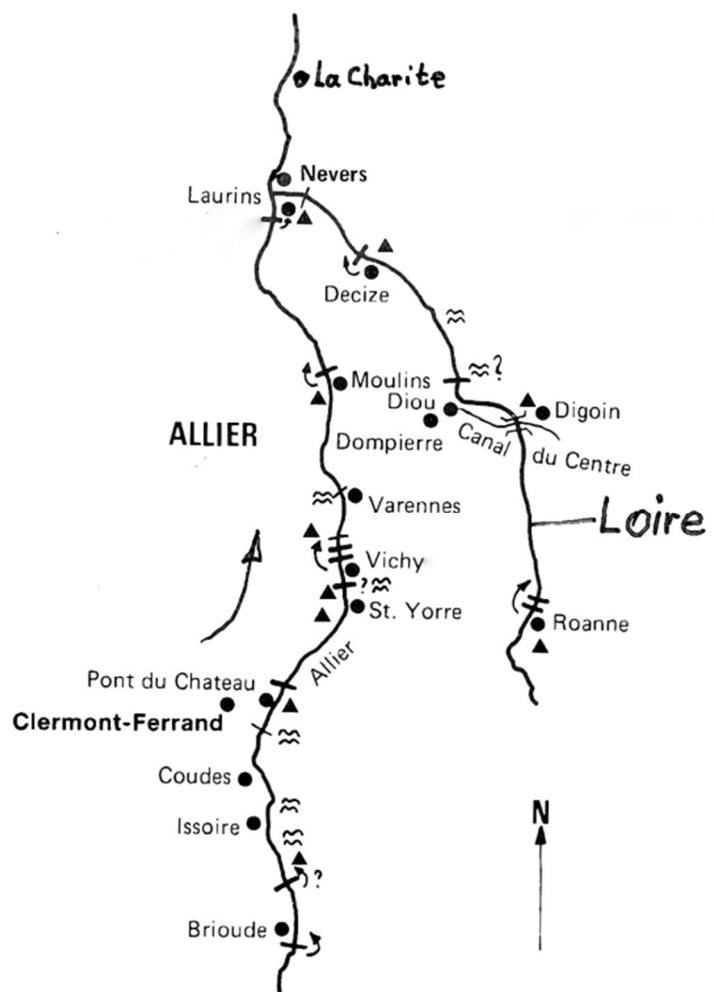


Dit jaar wordt gekozen voor een Trektocht over de rivier de Allier . Een tocht die al jaren op de verlanglijst staat.

De rivier de Allier ontspringt in het Cevennen gebergte, op 1503 meter hoogte en stroomt met veel snelheid, eerst als wildwater rivier, verderop veel rustiger door tot zij nabij Nevers in de Loire stroomt.

De start wordt Brioude, waarna plaatsen als Issoire, Clermont Ferrand, Vichy, Varennes, Moulins en Appremont gepasseerd worden.

De midden- en benedenloop zijn aantrekkelijk voor ons toervaarders. De Allier heeft daar het formaat IJssel, maar dan grotendeels ongerept (en zonder scheepvaart) en met meer stroom! Zij voert door afwisselende gebieden, met vaak prachtige geulen, stroompjes, zandbanken en gesneuvelde bomen. Ook moet je rekenen op vele stroomversnellingen, veroorzaakt door steenruggen of grindbanken. En nu en dan echte stuwen, waar overgedragen moet worden. Een rivier met verrassingen dus. Gedeeltelijk voert de Allier door uitgestrekte (oer-)bossen, waar je niemand tegen komt (en waar je helaas ook niet meer mag wildkamperen !)



Het is de bedoeling een semi-trektocht te organiseren, waarbij een deel van de bagage per auto wordt vervoerd, en vermoedelijk steeds twee nachten op een passende camping wordt overnacht, om van daaruit één of meer trajecten te varen.

De tocht kan het best gevaren worden met een minder kwetsbare PE-boot en is geschikt voor mensen die stevig in hun boot zitten en al de nodige kilometers in hun armen hebben. En: Zelfs in midden Frankrijk kan het weer tegen zitten. Dus ook voorbereid zijn op kille regendagen.

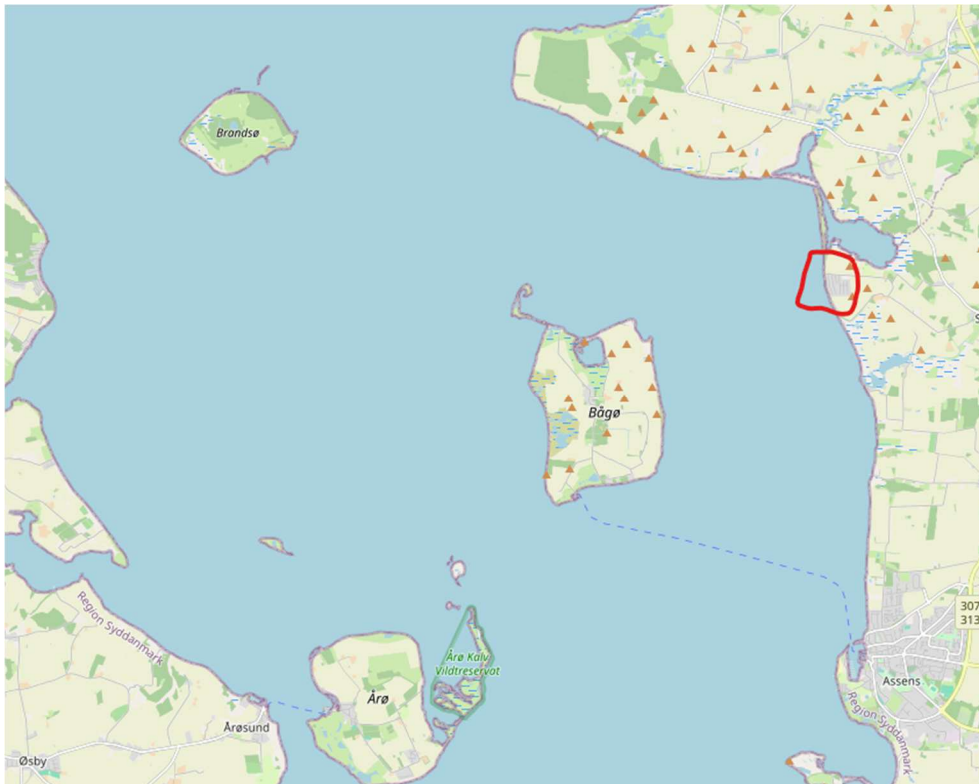
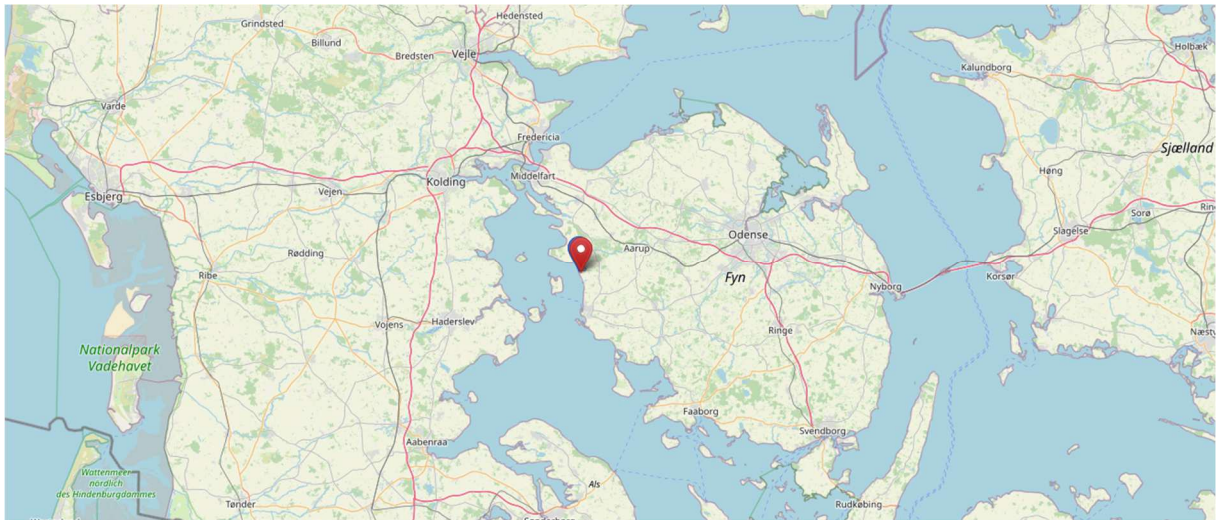
Wil je mee, geef je dan z.s.m. op bij Joris de Jong.

## 9 tot en met 16 Mei Denemarkenreis 2026

Ook dit jaar organiseren Arjan, Inge en Harry weer een Denemarkenweek


We hebben een huis geboekt in Sandager Næs, zo'n 12 kilometer boven Assens op het eiland Funen. We kunnen dagelijks varen (mits de weersomstandigheden dit toelaten) naar onder andere de eilanden Brandsø, Bågo en Årø. We varen op open zee met een licht tij verschil. Zee ervaring is een voorwaarde om mee te kunnen evenals een zee- complete uitrusting (zie elders in de vaarkalender). Na je aanmelding bij Arjan beoordelen we of je mee kunt. Dat hangt er onder andere af of er nog plaats is in het huis, je voldoende ervaring hebt en, ook belangrijk, of je je beurt in wil/kan nemen om één of meerdere keren je bijdrage te leveren aan het koken van de gezamenlijke maaltijden.

Inge, Harry en Arjan



## Zondag 31 Mei Toervaren Lochem Zutphen:

Te varen afstand:	Ca. 20 km
Soort water:	Berkel en IJssel
Voor:	Alle leden
Boten laden:	09.00 uur
Startpunt :	Lochem
Eindpunt:	Botenhuis
Tochtleider:	Hans Ferwerda



### Bijzonderheden:

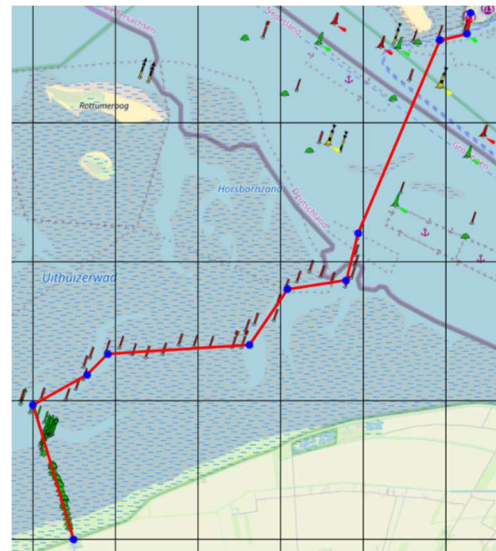
Een ontspannen tochtje, en in de buurt.

Lekker de Berkel afzakken en vervolgens via afleidingskanaal en Twentekanaal naar Anax, of rechtdoor door de stad.



## Zaterdag 30 en Zondag 31 Mei Zeevaren Noordpolderzijl-Borkum v.v.

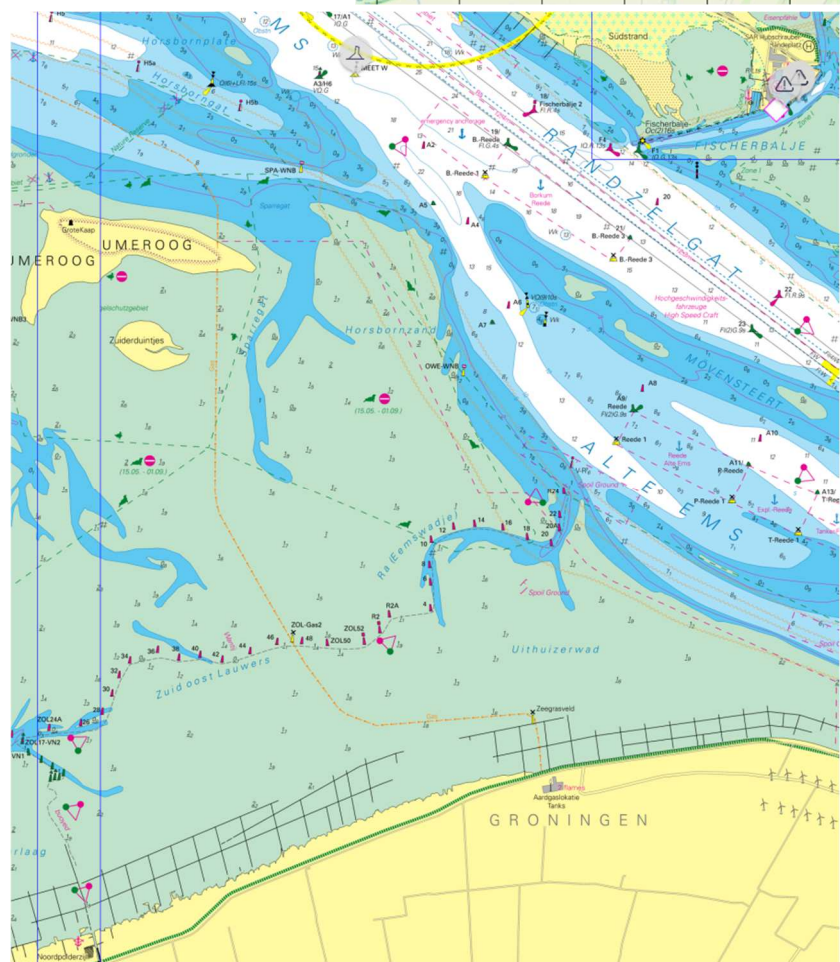
Te varen afstand:	Ca. 2 x 22 km
Soort water:	Waddenzee
Voor:	Ervaren zeevaarders
Boten laden:	08.00 uur
Auto afstand:	2 x Ca. 176 km
Startpunt en eindpunt :	Noordpolderzijl
Tochtleider:	N.t.b.



### Bijzonderheden:

Een weekendje zeevaren naar Borkum. Daar zijn we vaker geweest, maar die tocht ging van Eemshaven naar de westkant van Borkum. Nu gaan we naar het haventje van Borkum en vertrekken we vanaf Noordpolderzijl. Het eerste deel gaat door de Zuid Oost Lauwers en Ra tot dat we bij de Alte Ems komen. Daar begint het oversteken van de "snelweg" van Bremen, Delfzijl en Eemshaven naar de Noordzee. Dit is een druk bevaren stukje waar ook snelboten actief zijn.

Oppassen geblazen dus. Op Borkum kamperen we een nachtje en de volgende dag varen we de route in de tegenovergesteld richting. Vertrek en aankomst Noordpolderzijl kan alleen rond hoogwater. Zondag zullen we daar omstreeks 13.00 aankomen. Een mooie afwisselende tocht.



Als de tocht onverhoopt niet door kan gaan is er een nieuwe mogelijkheid op 29 en 30 Augustus.

## Zaterdag 6 en Zondag 7 Juni, Holwerd-Ameland-Lauwersoog

Te varen afstand:	Ca. 12 + 30 km
Soort water:	Waddenzee
Voor:	Ervaren Grootwatervaarders
Start en eindpunt :	Holwerd Lauwersoog ( 190 km)
Verzamelen:	10.00 uur
Tochtleider:	Roos Evers en Hans Heerding
Soort boot:	Zeekano



Dit is een weekendtocht met start in Holwerd en overnachting bij de jachthaven van Nes op Ameland. Een tocht met een vol beladen boot dus.

Een echte waddentocht waarbij we eerst vanaf Holwerd de route van de veerboot naar Nes volgen.

Kanovaarders mogen bij de jachthaven van Nes kamperen, dus daar slaan we ons kamp voor 1 nacht op. Eten, uitrusten en zondag naar Lauwersoog.

Dit is een wat zwaardere dag waarop we ons in verband met het passeren van het wantij en het ondiepe Wierumerwad aan een tijdschema moeten houden, dat ook bij wat wind tegen gehaald moet kunnen worden. Een goede vaarconditie is dus een vereiste. Een betere Waddenervaring dan deze 2<sup>e</sup> vaardag krijg je niet snel: Van gepriegel in kleine slenken en ondieptes tot groot water.





## Zaterdag 11 Juli, Engelsmanplaat, zeevaren

Soort water: Waddenzee

Voor beginnende en gevorderde zeevaarders met een goede conditie

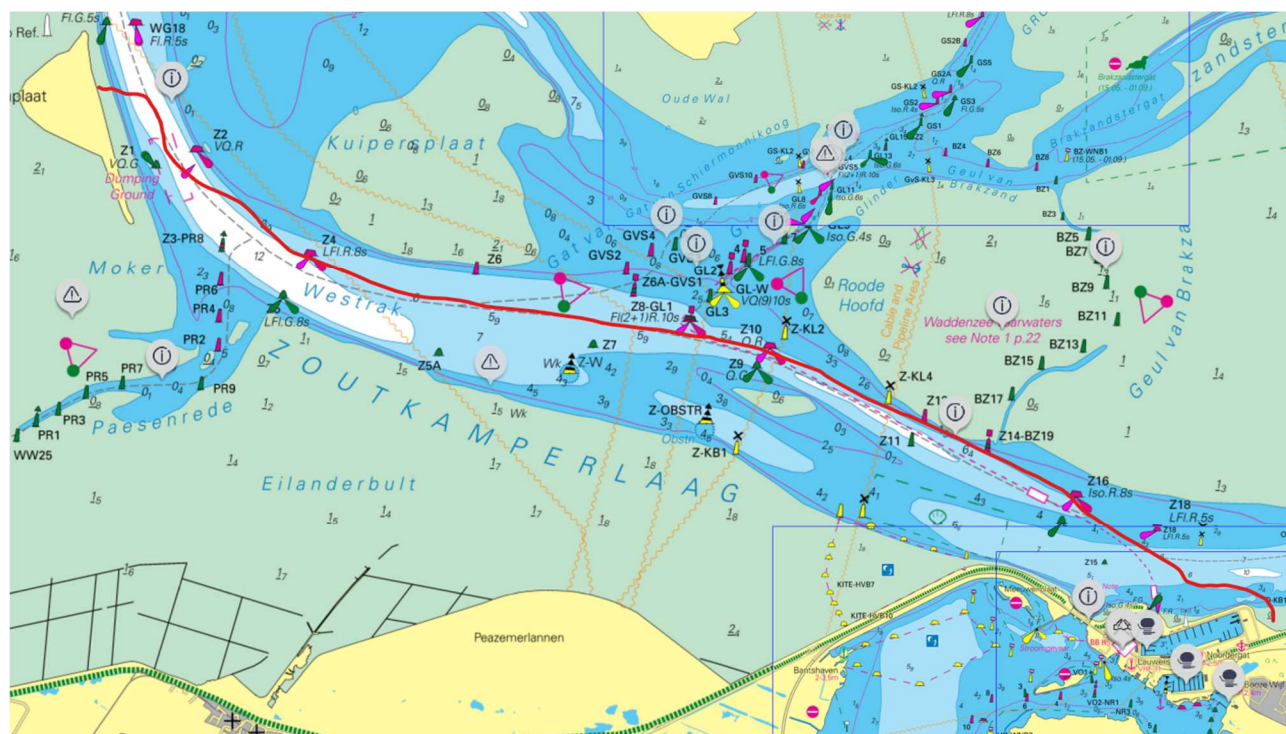
### Tijdschema Engelsmanplaat v.v.

Te varen afstand:	ca 20 km
HW Delfzijl:	10.28 uur en 23.00 uur
Verzamelen:	09.00 uur
Opladen en autorit tot:	12.15 uur (190 km)
Gereedmaken voor varen tot:	13.00 uur
Aankomst op Engelsmanplaat:	ca. 15.00
Pauzeren tot ca:	17.00 uur
Aankomst Lauwersoog:	ca. 19.00 uur



### Bijzonderheden:

Een echte Waddentocht, mooie natuur, zandbanken en vlotte stroming. Zeehonden, waarschijnlijk wel Afhankelijk van de wind en de stroom kan er een leuke golfslag zijn.



De afstand is niet groot, maar conditie is wel vereist. En.... Je bent niet vroeg thuis, maar daarom is het op zaterdag

## Zondag 19 Juli, Anax (Inge's) Triatlon

Wegens enorm succes op herhaling, fietsen, kanovaren en lopen. En dat allemaal op 1 dag. Geen wedstrijd maar een gezellige en sportieve dag die we beginnen met fietsen. Dat mag op de racefiets, maar ook op je gewone fiets. Je mag hard gaan, maar het hoeft niet. Daarna stappen we in de kano om een eindje te varen. Ook hier is het geen wedstrijd. Als slot komt het lopen of hardlopen. Lopen mag rennen zijn maar kan bij ons ook wandelen zijn.

Als gezegd gaat het niet om de snelheid maar om het bewegen en om met elkaar een fijne activiteit te hebben.

Te zijner tijd volgt meer info. Hieronder wat plaatjes van de eerste Anax Triatlon:



## Zondag 26 juli, Rondje Markerwadden, beginnerstocht zeevaren

Te varen afstand:	ca. 26 km
Soort water:	Groot, Markermeer
Voor:	Beginnende en gevorderde zeevaarders
Verzamelen botenhuis:	08.00 uur
Start en eindpunt:	Lelystad
Tochtleider:	
Autoafstand:	ca. 95 km
Soort boot:	zeekano

### Bijzonderheden:

Een tocht voor beginnende groot water vaarders. Proeven aan groot water en genieten van nieuwe natuur.



We varen vanaf Lelystad rondom de Markerwadden.

Als we de eilandengroep gerond hebben kunnen we pauzeren in het haventje en eventueel een bezoek brengen aan het bezoekerscentrum of de uitkijktoren.

Daarna is het nog 10 km terug naar Lelystad.

Er is hier geen stroom waar we rekening mee hoeven te houden. We hoeven ons dus niet aan een tijdschema te houden en kunnen het op ons gemak doen.

Behalve de reiskosten, zijn er ook kosten verbonden aan het

bezoek van de Markerwadden; €6,95 per persoon als je lid bent van Natuurmonumenten. Ben je dat niet, dan zijn de kosten €9,95 per dag

Daarvoor mag je dan wel op de uitkijktoren die vlakbij het haventje is. Dan is de nieuwe natuurontwikkeling goed te zien. Helaas mag je in het gebied binnen de Markerwadden niet met de kano komen.



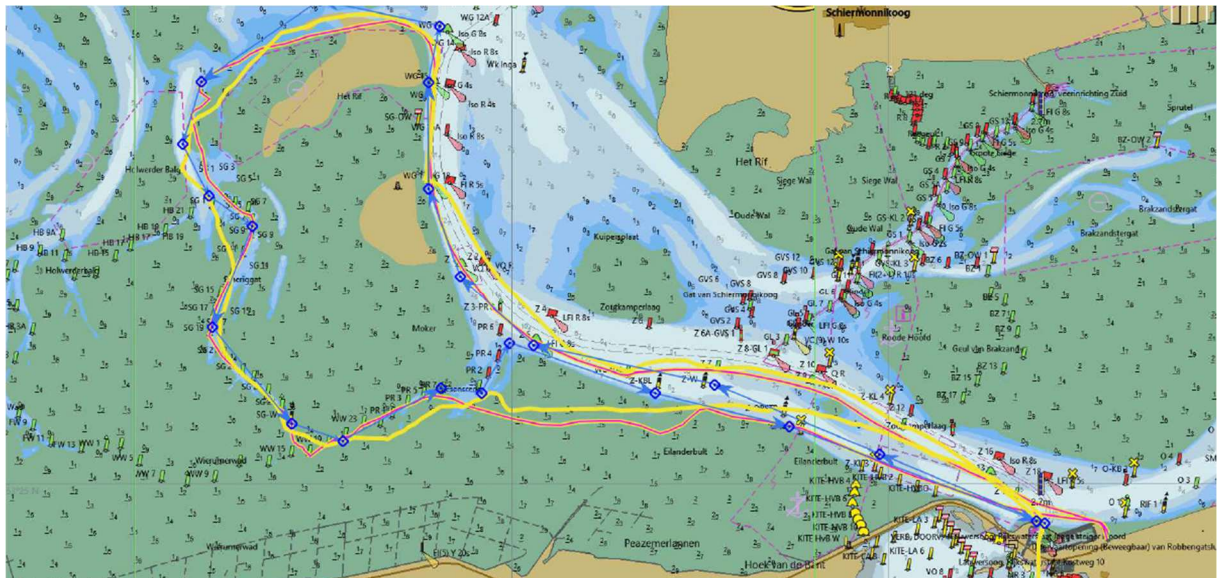
Zondag 7 september, Toervaren rondje Maarseveensche Plassen

## Zondag 23 Augustus, Zeevaren rondje Rif tegen de klok in

Te varen afstand:	ca 32 km
Soort water:	Waddenzee en Noordzee
Voor:	Zeevaarders gevorderd
Verzamelen Botenhuis:	07.00 uur.
Startpunt en eindpunt:	Lauwersoog
Auto afstand	2 x Ca. 190 km
Tochtleiders:	N.T.B
Soort boot:	Zeekano

### Bijzonderheden:

Een echte Waddentocht, mooie natuur, zandbanken en vlotte stroming. Wellicht wat wind en een beetje branding op Het Rif. Het zien van zeehonden kunnen we wel garanderen.



Op het kaartje de route zoals hij de vorige edities is gevaren, en die we nu ook zullen volgen. Dit is een flinke tocht, en afhankelijk van de wind kan hij zwaar zijn. Een goede vaarconditie is vereist.

De situatie rondom Lauwersoog is door diverse werkzaamheden wat ongewis. Details bekijken we later, daardoor kan er nog wat wijzigingen aan de verzameltijd.

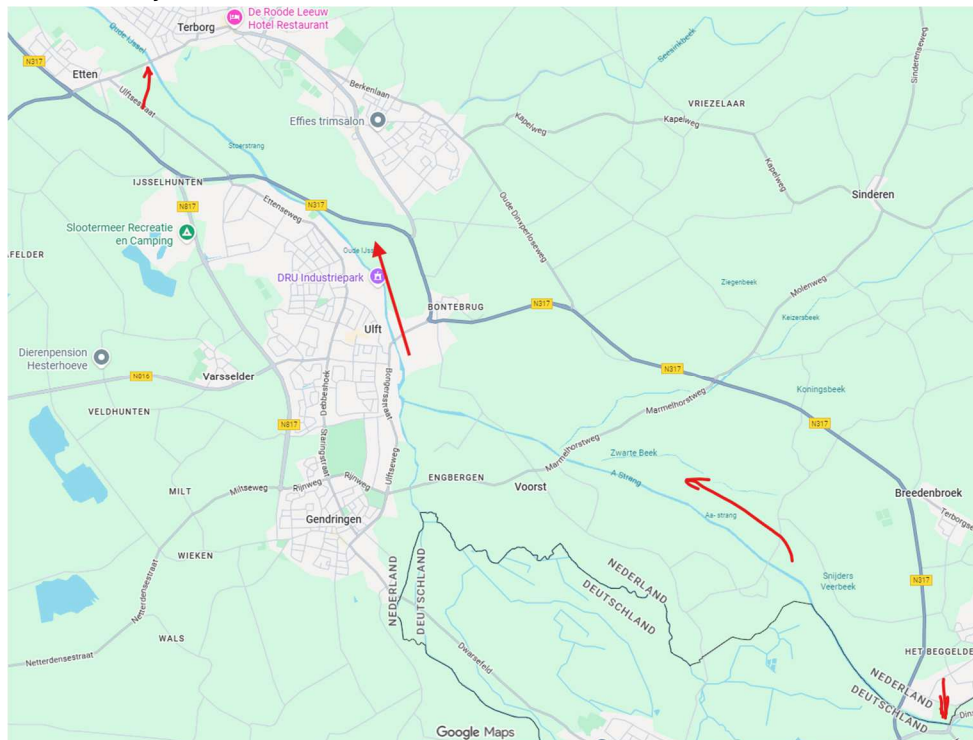
## Zondag 30 Augustus, Toervaren Aa Strang-Oude IJssel

Te varen afstand:	ca 15 km
Soort water:	Beek/rivier
Voor:	Liefhebbers van natuur, bochten, rustig aan
Verzamelen Botenhuis:	08.00 uur
Startpunt:	Dinxperlo (ca. 50 km)
Eindpunt:	Terborg (ca. 36 km)
Tochtleiders:	Hans Heerding
Soort boot:	Toerkano

### Bijzonderheden:

Een nieuwe tocht voor Anax, en misschien een beetje pionieren.

Dit deel van de Aa Strang en de Oude IJssel zijn hier nieuw ingericht als ecologische verbingszone, met meer open water, natuurlijke oevers en structuurrijk grasland. Een mini natuurgebied dat wij wel eens willen verkennen. Er is rekening gehouden met kanovaarders want er zijn diverse in en uitstapplaatsen aangelegd. Kan niet mooier zou je denken.



## Zaterdag 12 en Zondag 13 september Weekend zeevaren Ellemeet


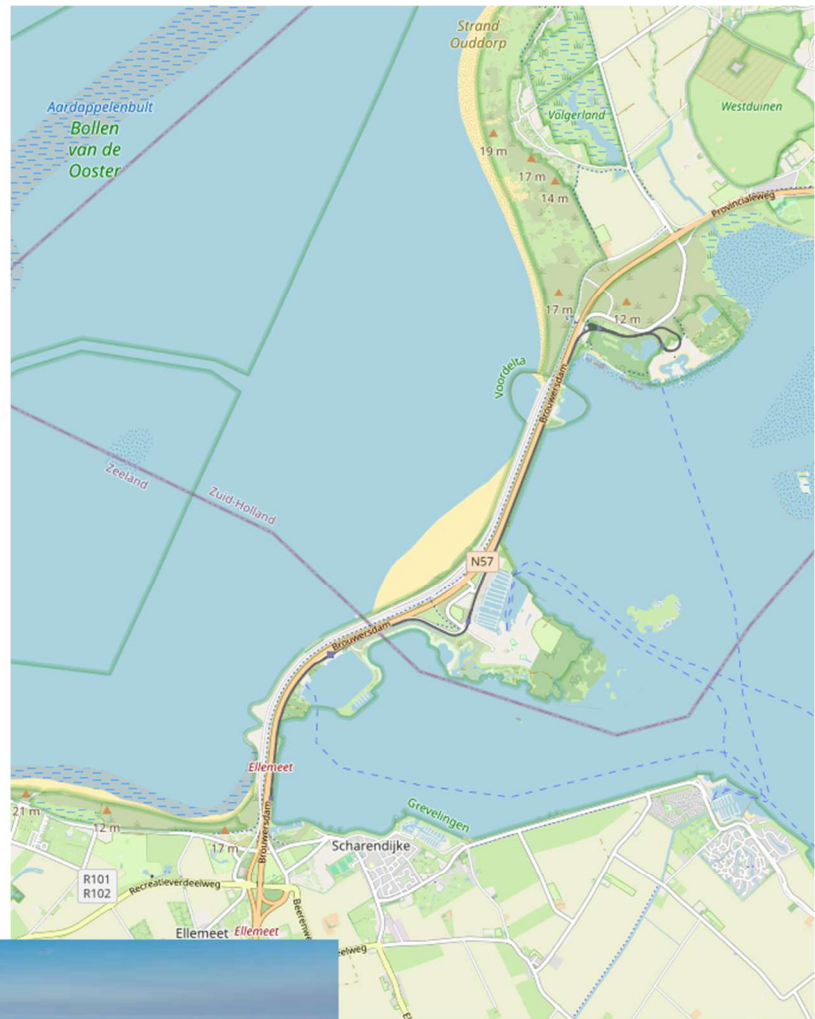
Te varen afstand:	Nader te bepalen
Soort water:	Groot
Voor:	Grootwatervaarders met ervaring
Standplaats:	Ellemeet
Soort boot:	Zeekano
Tochtleider:	N.T.B.

### Bijzonderheden:

Omdat de Zeeuwse wateren niet naast de deur liggen, maar het wel erg fijn is om daar te varen gaan we een weekendje varen en kamperen. Kamperen in Ellemeet en varen waar het op dat moment het best uitkomt. Dat kan zijn op de Noordzee, de Oosterschelde en/of het Grevelingenmeer. Mogelijkheden genoeg.

Ellemeet ligt aan de zuidkant van de Brouwersdam, op Schouwen Duiveland. De Noordzee, Grevelingen en Oosterschelde zijn daar onder handbereik.

Hoe we het weekend precies invullen bekijken we later, en



is ook afhankelijk van het weer en de groepssamenstelling.

Ben je "in" voor een weekendje zout water, reserveer de datum dan vast.

## Zondag 20 September, Toervaren Rondje Maarsseveense Plassen

Te varen afstand:	ca 20 km
Soort water:	Riviertje plassen
Voor:	Alle vaarders
Verzamelen Botenhuis:	08.00 uur
Startpunt en eindpunt	Breukelerveen (Zwemstrand De Strook)
Tochtleiders:	Hans Heerding en Hans Ferwerda
Ter rijden afstand:	2 x ca. 110 km.
Soort boot:	Toerkano

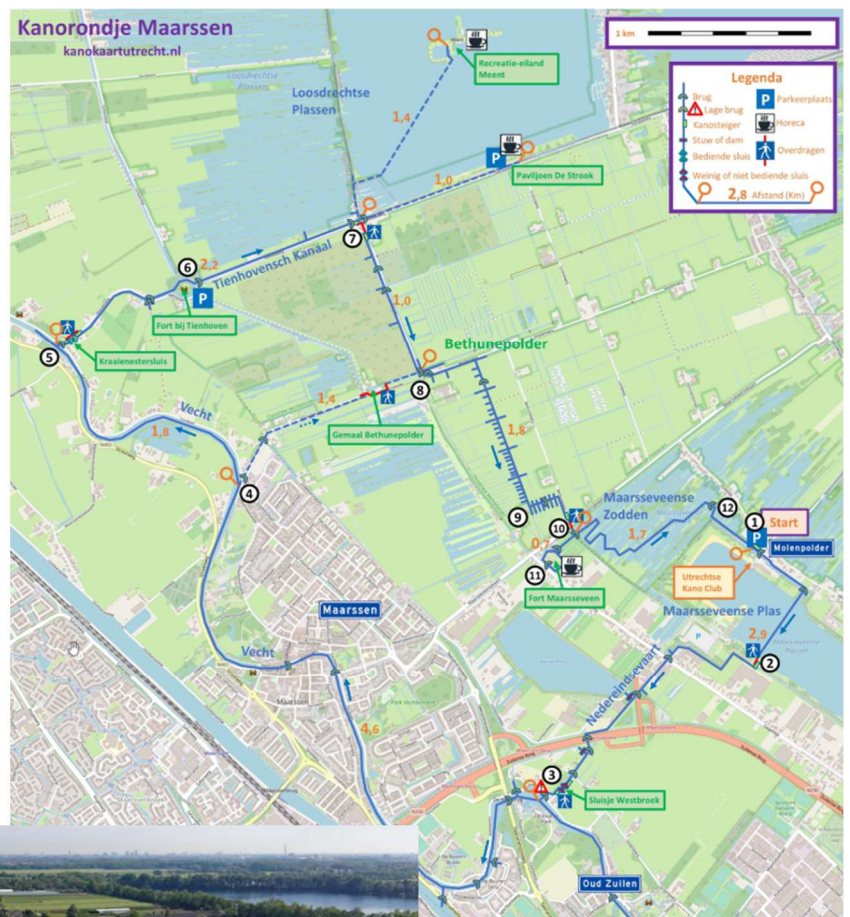
### Bijzonderheden:

Een relaxed tochtje door de Maarsseveense Plassen en over De Vecht had het vorig jaar moeten worden. Het liep uit op zoeken en klauteren. Wij Anaxers laten ons uiteraard niet kisten en daarom gaan we op herhaling en er deze keer wel een relaxed tochtje van maken.

We varen langs landhuizen, forten molens en slingeren over De Vecht en door de polders en sloten.

De route zie je op het kaartje hiernaast.

Kan het weer misgaan? Nee deze keer met een gedegen voorbereiding van de tochtleiders niet.



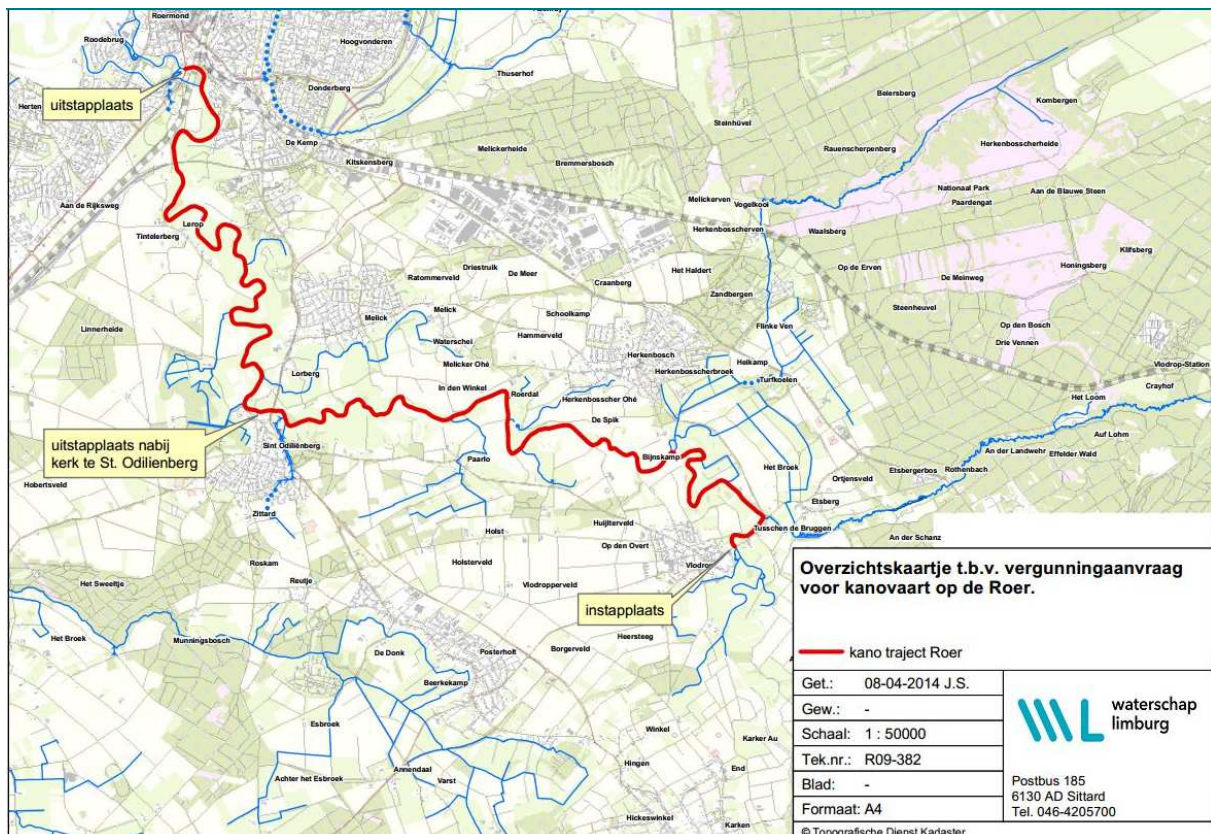
## Zondag 11 Oktober, Toervaren op de Roer.

Te varen afstand:	ca 22 km
Soort water:	riviertje
Voor:	alle leden
Verzamelen:	08.00 uur botenhuis
Startpunt:	Vlodrop
Eindpunt	Roermond
Tochtleider:	Joris de Jong
Autoafstand:	164 km
Soort boot:	toerkano



### Bijzonderheden:

De Roer ontspringt in de Hoge Venen en stroom door Duitsland richting Nederland. Het Nederlandse stuk is nog ca 22 km meanderende rivier. Er zijn steilranden, grind-, en zandbanken en het is de meest vissoortenrijke rivier van Nederland. De stroom is plaatselijk hoog. Een reddingsvest is verplicht.



Er moet vergunning worden aangevraagd voor deze tocht. Wil je mee, geef je dan vast op bij Joris, dan kunnen we ervoor zorgen dat we voldoende mensen aanmelden.

## Zondag 25 Oktober, Rondje Biesbosch voor beginners en gevorderden

Te varen afstand:	Ca. 22 km
Soort water:	kreken, groot en klein, rivier de Amer
Voor:	alle leden
Boten laden:	08.00 uur botenhuis
Start-, en eindpunt :	Jeppegat, omgeving van Hank
Tochtleider:	Wim de Beer
Autoafstand:	2x130 km
Soort boot:	toerkano

### Bijzonderheden:

Een klassieker bij Anax.

Veel mogelijkheden; van de weidsheid van de Amer en de brede stukken open water van de Biesbosch tot kleine kruip door sluipdoor kreekjes.

8000 Ha. water en natuur om met de kano van te genieten.



Een redelijke kans om wat wild te spotten. Bij eerdere gelegenheden hebben we reeën, bevers en zeearenden gezien. Maar ja, die zitten hier inmiddels ook. Toch maar meegaan voor een lekker dagje peddelen.

## Zondag 13 December, Rondje Zwolle, Harculo, Laag Zuthem.

Te varen afstand:	Ca. 17 km
Soort water:	IJssel, binnenwater en stadsgrachten
Voor:	alle leden
Boten laden:	08.00 uur botenhuis
Start-, en eindpunt :	Harculo-Laag Zuthem
Tochtleider:	Hans Heerding
Autoafstand:	2x40 km
Soort boot:	toerkano

### Bijzonderheden:

Een “bijna” rondje met Startpunt Harculo, aan de IJssel. Die zakken we een paar km af tot we het Zwolle IJsselkanaal op kunnen. Daar gaan we door de sluis en vervolgens linksaf richting Zwarte water en de binnenstad waar we een rondje omheen/doorheen varen. Daarna gaat het langs een park over de Nieuwe Wetering en de Soestwetering richting Laag Zuthem waar het eindpunt ligt. Het is dan maar een klein stukje pendelen naar het startpunt.

